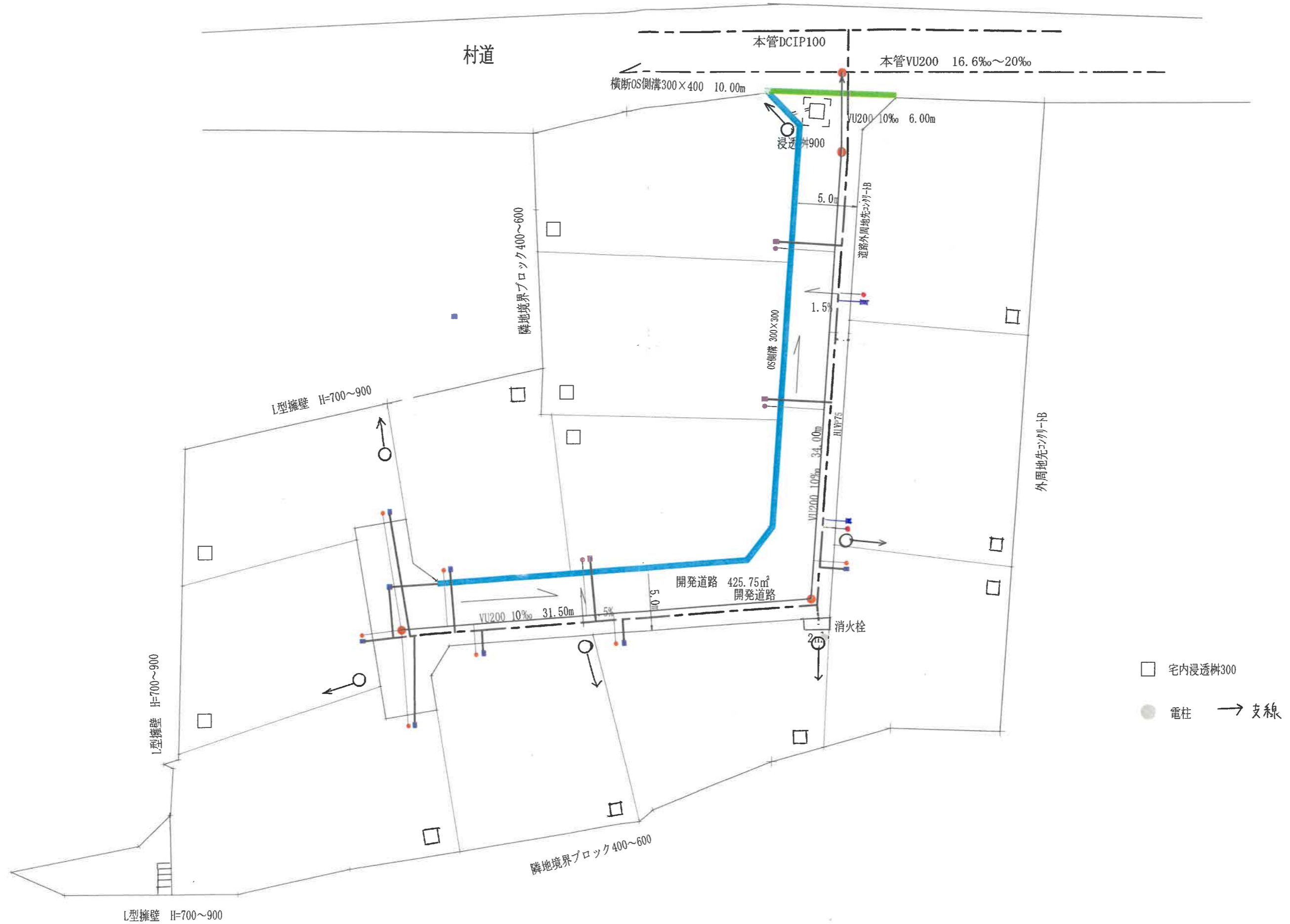


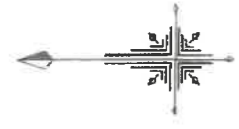
40m

1:825

給排水計画平面図



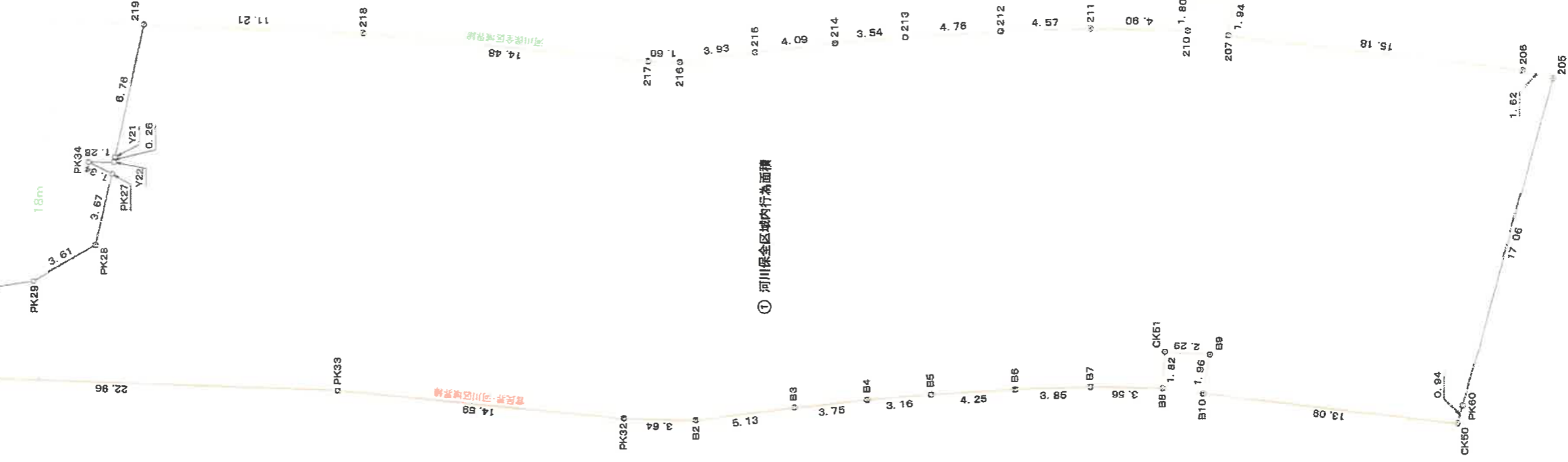
河川保全区域内行為面積図



求積表

S=1/250

地番	Xn	Yn	Yn+1 - Yn - 1	Xn - (Yn+1 - Yn - 1)
219	18202.424	-56308.137	-6.166	-112217.943980
Y21	18203.871	-56312.747	-6.867	-126005.882157
Y22	18203.829	-56313.004	-0.261	-4568.186179
PK34	18205.212	-56312.998	-0.689	-10722.869868
PK27	18204.008	-56313.593	-4.184	-26165.569472
PK28	18204.816	-56317.182	-6.376	-37850.886000
PK29	18207.962	-56318.968	-3.311	-80288.622182
CK31	18218.730	-56320.493	-4.466	-85008.594180
PK30	18216.442	-56323.634	-4.053	-73827.188426
PK33	18192.491	-56324.648	-2.389	-48461.860989
PK32	18177.973	-56326.023	-1.576	-28648.485448
B2	18174.334	-56326.122	0.638	9795.966028
B3	18169.238	-56325.484	1.094	18786.993128
B4	18165.501	-56325.088	0.670	12170.885870
B5	18162.362	-56324.814	0.642	9843.994784
B6	18158.104	-56324.548	0.386	7009.028144
B7	18164.248	-56323.428	0.658	1052.946442
B8	18150.683	-56324.488	1.759	81927.051897
CK51	18150.580	-56322.689	1.884	30202.531840
B9	18148.270	-56322.824	-2.093	-37884.328110
R10	18148.597	-56324.762	-3.519	-63864.912843
CK50	18135.593	-56326.343	-0.681	-12350.338833
PK60	18136.318	-56325.443	17.338	314430.143484
205	18130.732	-56309.005	16.833	305194.611756
206	18132.305	-56308.610	2.227	40380.643235
207	18147.377	-56306.778	3.745	67981.926865
208	18147.054	-56304.865	2.068	37528.107672
209	18148.344	-56304.710	-1.641	-29783.073504
210	18149.466	-56306.506	-1.713	-31080.035258
211	18154.373	-56305.423	-0.057	-1034.798261
212	18158.946	-56308.583	-0.440	-7889.936240
213	18163.699	-56306.883	-0.607	-11025.365293
214	18167.229	-56307.170	-0.739	-13425.582231
215	18171.306	-56307.602	-0.921	-16735.772826
216	18176.213	-56308.091	-0.446	-8106.144938
217	18176.816	-56308.048	1.509	27428.815344
218	18181.222	-56306.582	1.911	84763.425242
合計			面積	1339.1731205
合計			地積	1339.17



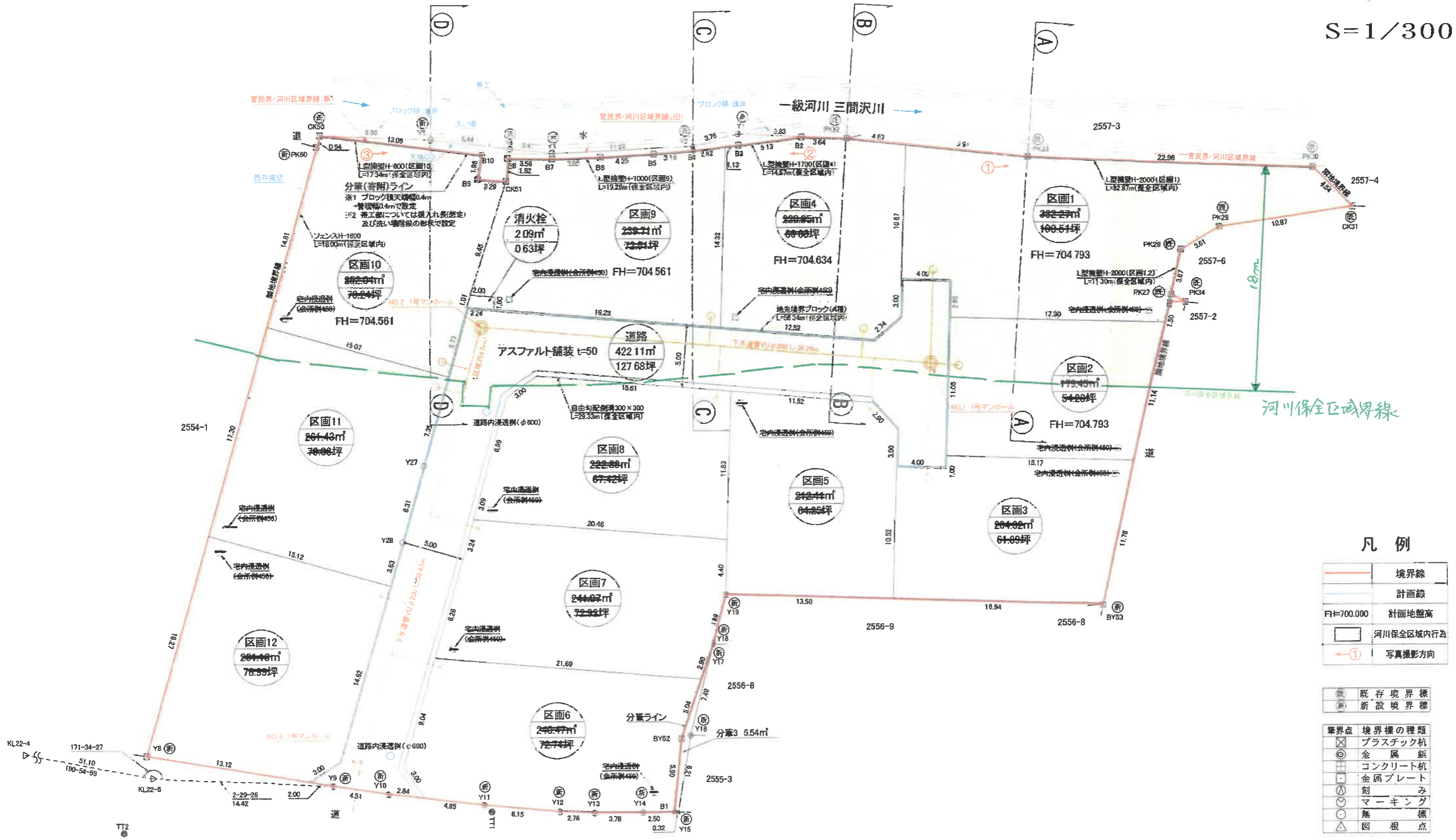
① 河川保全区域内行為面積

計画平面図

東筑摩郡山形村字上中原2554番4、2556番1ないし2556番3、
2556番5、2556番6、2557番1



S=1/300



凡例

	境界線
	計画線
FH=700.000	計画地盤高
	河川保全区域内行為
	写真撮影方向

	既存境界線
	新設境界線
	境界点
	境界線の種類
	プラスチック杭
	金属 鋲
	コンクリート杭
	金属プレート
	刻み
	マーキング
	無
	根点

本図面の分筆面積は、CAD求積による暫定のものであるため、
座標求積の際に小数第二位の桁に増減があります。

点名	X座標	Y座標
TT1 (測量基準点)	18149.474	-56272.402
TT2 (測量基準点)	18120.002	-56270.727

松本市井川城三丁目10番3号
 土地家屋調査士 荒井伸介
 測量士
 (作製日 令和6年8月23日)

横断図 1

S=1/100

